



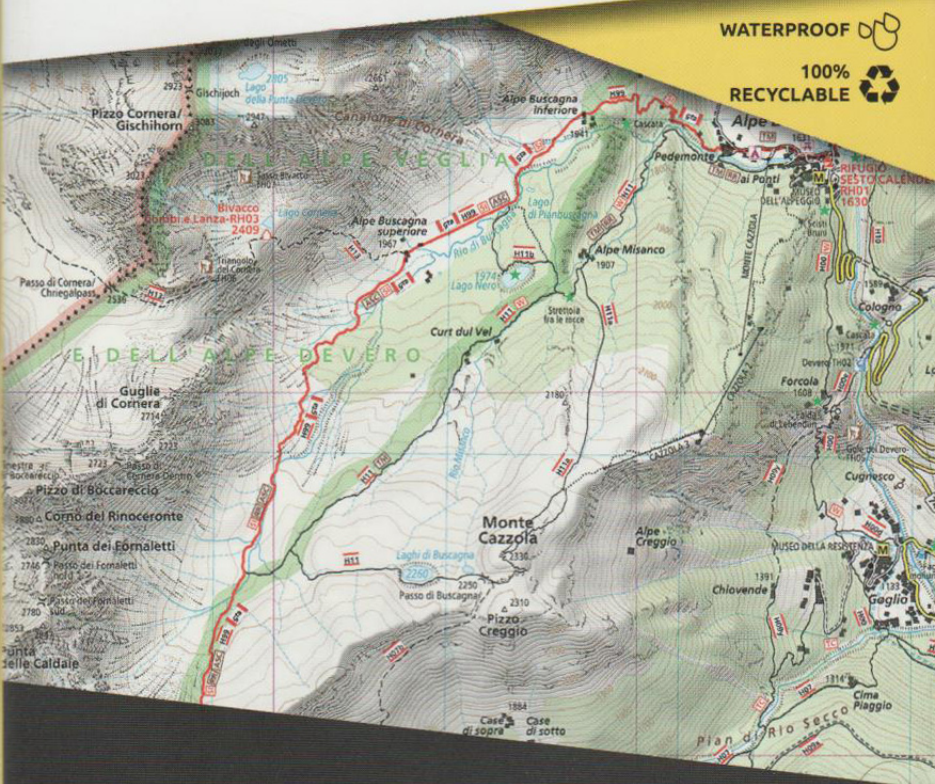
GRANDE TRAVERSATA DELLE ALPI

Dal Passo del Gries al Santuario di Oropa
Topographic Map Guide

gta

NORD

WATERPROOF 
100% RECYCLABLE 



- 315 km di sentieri
- 21 tappe - 8 varianti
- 13.000 m di dislivello
- Profili altimetrici
- Cartografia di dettaglio scala 1 : 25.000
- la Storia e la Geografia del percorso